

Longitudinal profile of the RRB-Sohle (RRB-Sole) showing the ground profile, planned profile, and various technical specifications. The profile includes labels for 'Achse süd. Böschungs-DK', 'Achse RRB-Sohle', 'Achse nördl. Böschungs-DK', and 'B-Plan-Grenze'. It also shows dimensions for 'Böschung ML', 'Böschung MR', 'RSW L', and 'RSW R'. The elevation scale ranges from 15.600 to 15.700 meters.

[illegible]

Im B-Plan als SO<sub>4</sub>2 Teilbereich für Hochwasserschutz ausgewiesen

2.80 Plad

0.06 Böschung ML

13.30

7.24 Böschung MR

2.00 RSW L

2.00 RSW R

NN 19.000 m

17.7

16.1

15.92 m Wasserspiegel 50-jähr

15.0

17.6

17.7


17.7


0+340.000


B-Plan-Grenze

Planung	Abstand	Höhe
-41.05	17.68	
-24.09	16.70	
-21.29	16.64	
-17.38	16.36	
-15.93	16.05	
-7.92	17.50	
-5.92	17.60	
-3.92	17.65	
0.00	17.88	

[illegible]

 Geländeprofilierung Abtrag

 Geländeprofilierung Auftrag

 **Achsen** nördliche und südliche Böschungs-OK,  
Radschnellweg, Pfad und RRB-Sohle

Nr.	Art der Änderung	Datum	Name

Entwurfsvermessung



Oll-Päsel-Weg 1, 18069 Rostock, Tel.: 0381/809580

	Datum	Unterschrift	Bezugshöhe	Maßstab	Unterlage
gezeichnet	August 2018	cad/schuster	NHN	1:100	3
Fachverantw.	August 2018	Schuster			Lagebezug
Projektverantw.	August 2018	Flocke	ETRS 89		

Vorhaben: 33997	B-Bogen Nr. 20/W/100
-----------------	----------------------

"Wohn- und Sondergebiet am Südring"

Darstellung
-------------

Profilschnitte A bis D

Auftraggeber	
--------------	--



**Hanse- und Universitätsstadt Rostock**  
Amt für Stadtentwicklung, Stadtplanung und Wirtschaft  
Neuer Markt 3, 18055 Rostock

aufgestellt:

....., den .....